

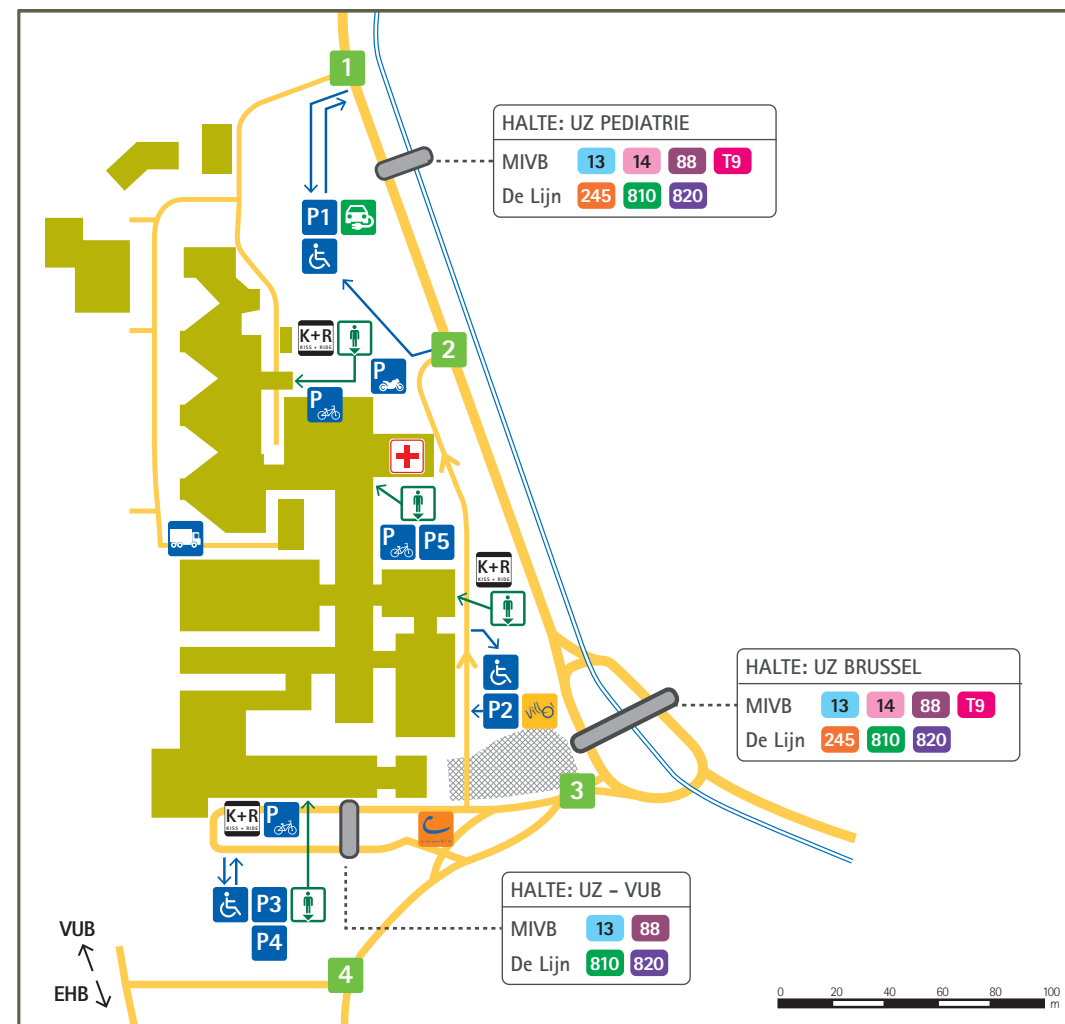
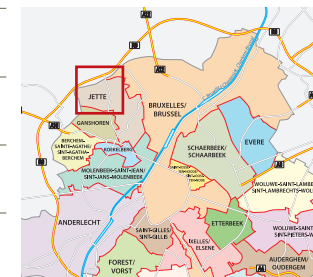
BEREIKBAARHEIDSFICHE – FICHE D'ACCESSIBILITÉ

(v. 29/06/2020) PAG. 1/2



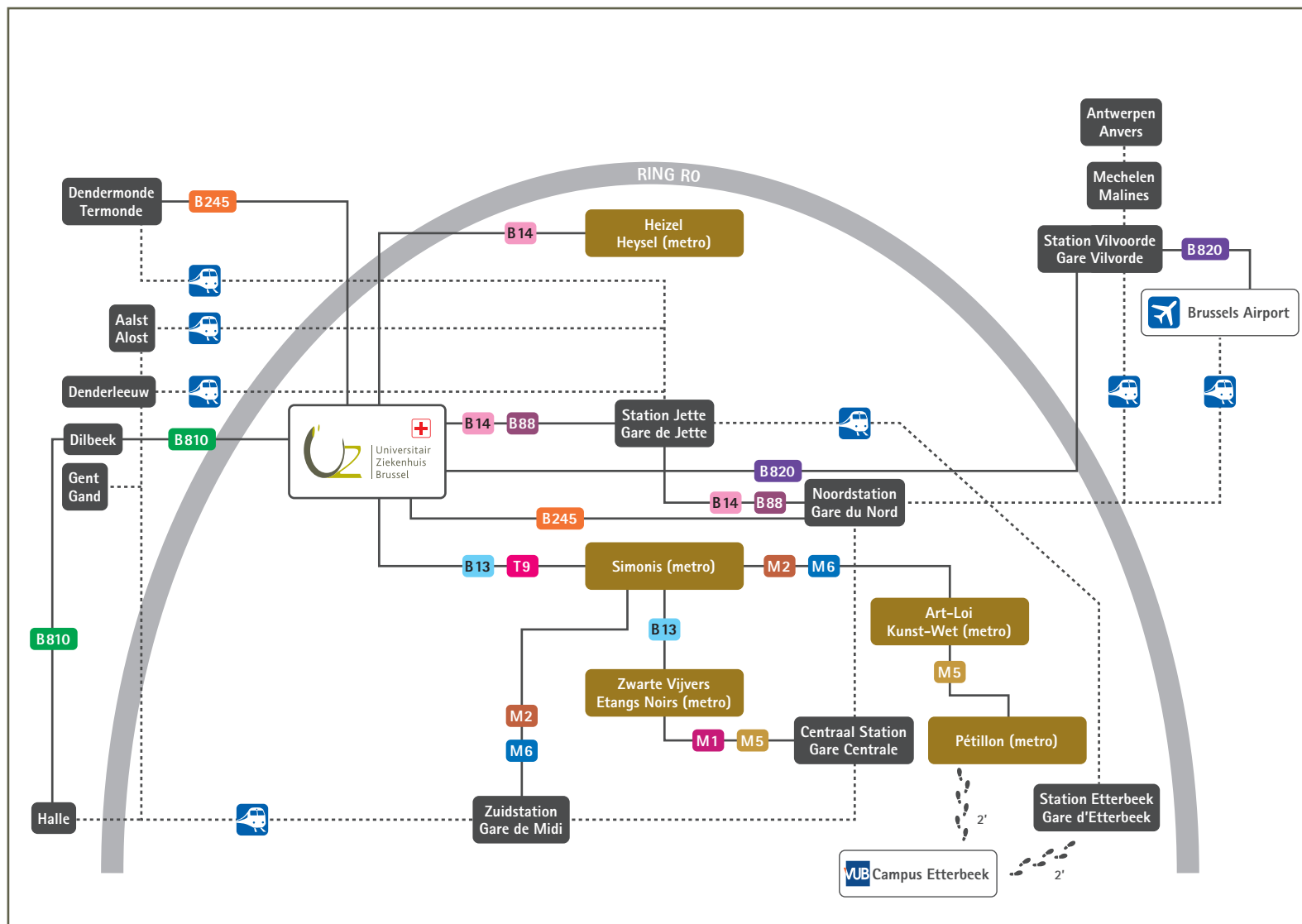
Laarbeeklaan, 101
B-1090 Jette

Spoedgevallen Urgences	Brandweer Pompiers	Parking	Campustoeegang Entrée campus	Buslijn Linge de bus
Autodelen CAMBIO Voitures partagées CAMBIO	Basic-Fit	Fietsenstalling Range vélos	Gebouwtoeegang Entrée	Tram 9
Fietsdelen VILLO! Vélos partagés VILLO!	Vrije Universiteit Brussel	Parking moto	Laadpaal Borne voiture electr.	Tramsporen Rails du tram
Leveranciers Livraisons	Erasmus Hogeschool Brussel	Parking PBM-PMR	Kiss Et Ride	Halte openbaar vervoer Transports en commun



BEREIKBAARHEIDSFICHE – FICHE D'ACCESSIBILITÉ

(v. 29/06/2020) PAG. 2/2



Laarbeeklaan, 101
B-1090 Jette

- | | |
|--------------------------------------|--|
| B Buslijn
Ligne de bus | M Metrostation
Gare de metro |
| M Metrolijn
Ligne de metro | NMBS station
Gare SNCB |
| T Tram 9 | Spoorwegverbinding
Connexion ferroviaire |

NL

OPENBAAR VERVOER

Het UZ Brussel is vlot bereikbaar met het openbaar vervoer. Zie schema links voor de verschillende verbindingen met trein, tram, metro en bus. Voor detailinformatie consulteer je best de websites van de verschillende vervoersmaatschappijen (www.nmbs.be; www.delijn.be; www.mivb.be).

FIETS

De omgeving van het UZ Brussel is uitgerust met afgeschermd, brede fietspaden en in de nabijheid van de belangrijkste ingangen is een overdekte fietsenstalling ter beschikking. Bij de hoofdingang is er ook een Villo!-station waar je een deelfiets kan nemen.

WAGEN

Het UZ Brussel bevindt zich in de nabijheid van afrit 9 van de Brusselse ring (RO). Volg bij het verlaten van afrit 9 de wegwijzers naar het UZ Brussel.

OPGELET: In het hele Brussels Hoofdstedelijk Gewest is een lage emissiezone van kracht. Voor meer info: <https://lez.brussels/nl>

Parkingfaciliteiten op de ziekenhuiscampus zijn betalend en ook parkeren op de openbare weg is – afhankelijk van de zone – betalend of met de blauwe schijf.

Bezitters van een elektrische wagen kunnen hun voertuig opladen op P1.

Ter hoogte van elke ingang is een Kiss & Ride zone voorzien waar je de patiënt kan afzetten of ophalen.

FR

EN TRANSPORTS EN COMMUN

L'UZ Brussel est facilement accessible en transports en commun. Le schéma ci-contre indique toutes les liaisons en train, tram, métro et bus. Pour plus de détails, mieux vaut consulter le site web des différentes sociétés de transport (www.sncb.be; www.delijn.be; www.stib-mivb.be).

À VÉLO

Les abords de l'UZ Brussel sont dotés de larges pistes cyclables protégées du trafic. Un arbrî à vélos couvert est accessible à proximité des principales entrées. Vous trouverez aussi, près de l'entrée principale, une station Villo! où emprunter un vélo partagé.

EN VOITURE

L'UZ Brussel se trouve à proximité de la sortie 9 du Ring de Bruxelles (RO). Après avoir emprunté la sortie 9, suivez les panneaux indiquant « UZ Brussel ».

ATTENTION : une zone de basses émissions a été mise en place dans l'ensemble de la Région de Bruxelles-Capitale. Plus d'infos : <https://lez.brussels/fr>.

Les parkings du campus de l'hôpital sont payants. Le stationnement sur la voie publique est également payant (selon la zone) ou soumis à l'utilisation du disque bleu.

Les détenteurs d'une voiture électrique peuvent recharger leur véhicule au P1.

Une zone Kiss & Ride est prévue à hauteur de l'entrée pour permettre de déposer ou de venir rechercher un patient.